У К Р А И Н А
ФЛП Федоров А. В.
Серия ААВ №440642

ОТЧЕТ № 113/07 ГС

Детальный план территории для строительства и обслуживания жилого дома, хозяйственных построек и сооружений по ул. Фрунзе в пгт. Ямполь.

(договор № 113/07 ГС)

Заказчик: Ямпольский поселковый совет

экз. № 4

Квалификационный сертификат –
Серия АА № 000751 от 26.10.12 г.

Главный архитектор проекта

А. В. Федоров

М.п.

2013

СОДЕРЖАНИЕ

		стр.
	Список авторского коллектива	3
1.	Введение	4
	1.1. Основания для разработки	4
	1.2. Исходные данные, используемые в работе	4
2.	Характеристика местоположения объекта	6
3	Анализ современного состояния территории.	6
4.	Обоснование возможности размещения жилых домов, хозяйственных построек и строений.	8
5.	Технико-экономические показатели	11
6.	Графические материалы	13
7.	Документация	17

СПИСОК АВТОРСКОГО КОЛЛЕКТИВА

ГАП		Федоров А.В.

1. ВВЕДЕНИЕ

1.1. Основания для разработки

Детальный план территории для строительства и обслуживания жилых домов, хозяйственных построек и сооружений по ул. Фрунзе в пгт. Ямполь разработан согласно договора № 113/07 ГС между Ямпольский поселковым советом и ФЛП Федоров А.В., действующего на основании квалификационного сертификата на разработку градостроительной документации - серия АА № 000751 от 26.10.12 г.

Основанием для разработки проекта является задание на разработку детального плана территории земельных участков общей площадью 0,1997 га, для строительства и обслуживания жилых домов, хозяйственных построек и сооружений по ул. Фрунзе в пгт. Ямполь, Краснолиманского района Донецкой области.

Цель и задачи работы:

Главная цель детального плана территории состоит в определении функционального назначения параметров застройки земельного участка и определение всех планировочных ограничений использования территории в соответствии с государственными строительными нормами и санитарно-гигиеническими нормами.

1.2. Исходные данные, используемые в работе

При разработке детального плана территории использовались законодательные, нормативные, методические документы, справочные материалы и исходные данные, предоставленные Заказчиком.

Законодательно-нормативные документы:

- Законы Украины "Про регулювання містобудівної діяльності" (3038-17), "Про основи містобудування" (2780-12), "Про архітектурну діяльність" (687-14), "Про землеустрій" (858-15);
- Державні санітарні правила планування та забудови населених пунктів (затверджені Наказом Міністерства охорони здоров'я від 19.06.96 р. N173);

- ДБН Б.1.1-14:2012 "Состав и содержание детального плана территории";
- ДБН 360-92** "Градостроительство. Планировка и застройка городских и сельских поселений";
- ДБН Б.2.2-5:2011 "Благоустрій територій".

Исходные данные:

При разработке детального плана территории использованы материалы:

1. Генеральный план пгт. Ямполь Краснолиманского района Донецкой области;
2. Топографическая съемка масштаба 1: 10000; 1:500.
3. Материалы существующих инженерно-геологических изысканий с существующими магистральными инженерными сетями.

2.ХАРАКТЕРИСТИКА МЕСТОРАСПОЛОЖЕНИЯ ОБЪЕКТА

Земельный участок, на котором рассматривается возможность строительства жилых домов, находится на территории Ямпольского поселкового совета и относится к категории земель жилой и общественной застройки.

Рассматриваемый участок расположен в западной части пгт. Ямполь.

Поселок городского типа Ямполь расположен в 15 км от Красного Лимана. В Ямполе находится станция Донецкой железной дороги (расположена на линии Красный Лиман — Никитовка). Ямпольскому поселковому совету подчинено село Закотное.

Рельеф проектируемого участка равнинный.

Проектируемые объекты расположены по ул. Фрунзе в пгт. Ямполь, Краснолиманского района Донецкой области.

Рассматриваемый участок с севера ограничен ул. Фрунзе, с востока и юга граничит со сложившейся усадебной застройкой по ул. Фрунзе, с западной стороны ограничен грунтовым проездом.

Въезды на территорию проектируемых усадебных участков осуществляются с ул. Фрунзе и грунтового проезда.

Площади проектируемых участков составляют: 1094,87 м^2 (участок гр. Гетманенко С.В.), 903,08 м^2 (участок гр. Полуниной И.И.).

3. АНАЛИЗ СОВРЕМЕННОГО СОСТОЯНИЯ ТЕРРИТОРИИ

1. Функциональное использование - земли жилой и общественной застройки.
2. Существующая застройка – отсутствует.
3. Территория планируется для строительства жилых домов и хозяйственных построек, необходимых для обслуживания усадебных жилых домов.
4. Зеленые насаждения на проектируемых участках - отсутствуют.

9. Территория находится вне зон расположения и охраны объектов историко-культурного наследия.
10. Подъезд к земельным участкам осуществляется с улице Фрунзе.

4. ОБОСНОВАНИЕ ВОЗМОЖНОСТИ РАЗМЕЩЕНИЯ ЖИЛЫХ ДОМОВ, ХОЗЯЙСТВЕННЫХ ПОСТРОЕК И СТРОЕНИЙ

При рассмотрении участков, с целью принятия решения о возможности строительства на них жилых домов и хозяйственных построек учитывалось, что на их планировочную структуру влияют следующие факторы:

- сложившиеся конфигурации участков;
- обеспечение нормативными и санитарно-гигиеническими условиями существующих и проектируемых объектов;
- территориальное обеспечение размещения озеленения и элементов благоустройства территории;
- композиционно-эстетические факторы;
- принципиальная возможность организации строительства;
- принципиальная возможность решения инженерно-транспортной и инженерно-коммунальной инфраструктуры;
- размещение инженерных сетей.

Детальный план территории для строительства и обслуживания жилых домов, хозяйственных построек и сооружений по ул. Фрунзе в пгт. Ямполь выполнен согласно ДБН 360-92** «Градостроительство. Планировка и застройка городских и сельских поселений». Согласно измерениям проектного плана площади участков составляют: 1094,87 м^2 (участок гр. Гетманенко С.В.), 903,08 м^2 (участок гр. Полуниной И.И.).

Проектом предусмотрено расположение на проектируемом участке гр. Гетманенко С.В. жилого 2-х этажного дома, с размерами в плане 10 м х 16 м.

Здание со стороны ул. Фрунзе запроектировано с отступом от границы участка на 4,55 м, с тыльной стороны – на 1 м.

На территории участка запроектировано два въезда с ул. Фрунзе шириной по 3,0 м каждый, для подъезда к жилому дому и въезду в гараж. Гараж запроектирован с размерами в плане 7,5 м х 5,5 м.

Размер машино-места для хранения автомобиля в гараже принят 5,0 х 2,5 м, согласно п. 6.3, раздела 6, ДБН В.2.3-15:2007. Расстояния между автомобилем и элементами строительных конструкций здания приняты не менее приведенных в таблице Е.1, приложения Е, ДБН В.2.3-15:2007.

Здание гаража размещено в охранной зоне воздушной линий электропередач с учетом соблюдения горизонтали от проекции крайних проводов, при их наибольшем отклонении до ближайших выступающих частей здания, но не менее 2 м, согласно таблице 8.5а*, ДБН 360-92** и п.8.23*, ДБН 360-92**.

К зданию гаража пристроено помещение летней кухни с размерами в плане 4м х 4 м., и помещение хозяйственной постройки для обслуживания жилого дома с размерами в плане 4 м х 4 м.

Перед зданием жилого дома, помещениями летней кухни и хозпостройки предусмотрены площадки с покрытием ФЭМ.

Предлагается благоустройство свободной территории участка – пешеходными дорожками шириной 1,5 м, высадкой зеленых насаждений и цветников. В восточной части участка расположена площадка для отдыха с покрытием ФЭМ, и беседка.

Детальным планом территории предусмотрено расположение на проектируемом участке гр. Полуниной И.И. жилого одноэтажного дома 7 м х 8 м с гаражом 4 м х 8 м. Въезд на территорию участка выполнен с грунтового проезда шириной 3,0 м.

Здание жилого дома запроектировано с отступом от границы участка на расстоянии 11 м, расстояние от границы участка до гаража принято 4,5 м.

Размер машино-места для хранения автомобиля в гараже принят 5,0 х 2,5 м, согласно п. 6.3, раздела 6, ДБН В.2.3-15:2007. Расстояния между

автомобилем и элементами строительных конструкций здания приняты не менее приведенных в таблице Е.1, приложения Е, ДБН В.2.3-15:2007.

Здание гаража размещено в охранной зоне воздушной линий электропередач с учетом соблюдения горизонтали от проекции крайних проводов, при их наибольшем отклонении до ближайших выступающих частей здания, но не менее 2 м, согласно таблице 8.5а*, ДБН 360-92** и п.8.23*, ДБН 360-92**.

В восточной части участка предлагается разместить здание хозяйственной постройки для обслуживания жилого дома с размерами в плане 4 м х 9 м. Расстояние от хозяйственной постройки до границы участка принято 1 м.

Предлагается благоустройство свободной территории участка – пешеходными дорожками шириной 1 – 1,5 м, высадкой зеленых насаждений и цветников. В восточной части участка расположена площадка для отдыха с покрытием ФЭМ, и беседка.

Все противопожарные расстояния между проектируемыми и существующими зданиями и хозяйственными постройками приняты по 6,0 м., как между зданиями I степени огнестойкости, согласно таблице 1, приложения 3.1, ДБН 360-92**.

Проектируемые объекты не являются источниками вредных выбросов, электромагнитных полей и радиации.

Санитарная очистка, удаление твердых бытовых отходов от проектируемых объектов должна входить в систему очистки пгт. Ямполь.

Территория, на которой располагаются объекты, требует инженерного обеспечения (систем водоснабжения, водоотведения, электроснабжения, теплоснабжения).

На основании вышеизложенного, проектируемые объекты не имеют ограничений по историко-градостроительным условиям ограничения застройки, объекты не имеют негативного влияния на окружающую среду, условия жизни и здоровья людей, которые проживают на данной территории.

5. ТЕХНИКО-ЭКОНОМИЧЕСКИЕ ПОКАЗАТЕЛИ

№ п/п	Наименование показателей	Ед. изм.	Значение показателей
1	2	3	4
1.1	Площадь проектируемого участка гр. Гетманенко С.В.	$м^2$	1094,87
1.2	Площадь застройки…… В т.ч. жилого здания……	$м^2$ $м^2$	245,82 160,00
1.3	Площадь асфальтного покрытия	$м^2$	61,70
1.4	Площадь покрытия ФЭМ	$м^2$	221,30
1.5	Площадь зеленых насаждений	$м^2$	566,05
2.1	Площадь проектируемого участка гр. Полуниной И.И.	$м^2$	903,08
2.2	Площадь застройки…… В т.ч. жилого здания……	$м^2$	136,57 56,00
2.3	Площадь асфальтного покрытия	$м^2$	56,25
2.4	Площадь покрытия ФЭМ	$м^2$	180,03
2.5	Площадь зеленых насаждений	$м^2$	530,23

Выводы:

1. Предлагаемые к отводу земельные участки под строительство жилых домов и хозяйственных построек отвечают местоположению в структуре существующей застройки в этой части пгт. Ямполь.
2. Размещение индивидуальной застройки должно сопровождаться организацией пешеходных связей и благоустройством прилегающей территории. Снос деревьев по планировочным соображениям должен производиться согласно действующему законодательству.
3. Предлагаемая планировочная структура участков не противоречит нормам в части санитарно-бытовых и противопожарных разрывов.
4. До начала рабочего проектирования требуется получить технические условия на подключение к существующим сетям в установленном порядке.

После проведения общественных слушаний и согласования с заинтересованными организациями детальный план территории является основанием для подготовки решения Ямпольским поселковым советом об отводе земельных участков под строительство жилых домов, хозяйственных построек и сооружений.

6. ГРАФИЧЕСКИЕ МАТЕРИАЛЫ

Стр.

1. Ситуационная схема размещения проектируемого участка по ул. Фрунзе в пгт. Ямполь.....14
2. План современного использования территории.....15
3. Проектный план.....16

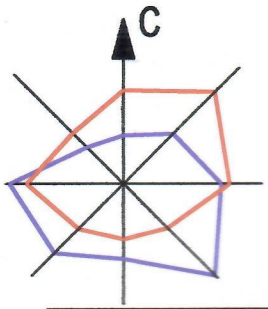

СИТУАЦИОННАЯ СХЕМА РАЗМЕЩЕНИЯ ПРОЕКТИРУЕМОГО УЧАСТКА ПО ул. ФРУНЗЕ В пгт. ЯМПОЛЬ.

месторасположение
проектируемого объекта

Изм.	Кол-во	Лист	Док.	Подпись	Дата	Заказчик: Ямпольский поселковый совет		
						№ 113/07 ГС		
ГАП		Фёдоров А.В.				Детальный план территории для строительства и обслуживания жилого дома, хозяйственных построек и сооружений по ул. Фрунзе в пгт. Ямполь.	Масштаб 1:5000	Лист	Листов
						Ситуационная схема размещения проектируемого участка по ул. Фрунзе в пгт. Ямполь.	ФЛП Федоров А. В. ААВ №440642		

ПЛАН СОВРЕМЕННОГО ИСПОЛЬЗОВАНИЯ ТЕРРИТОРИИ

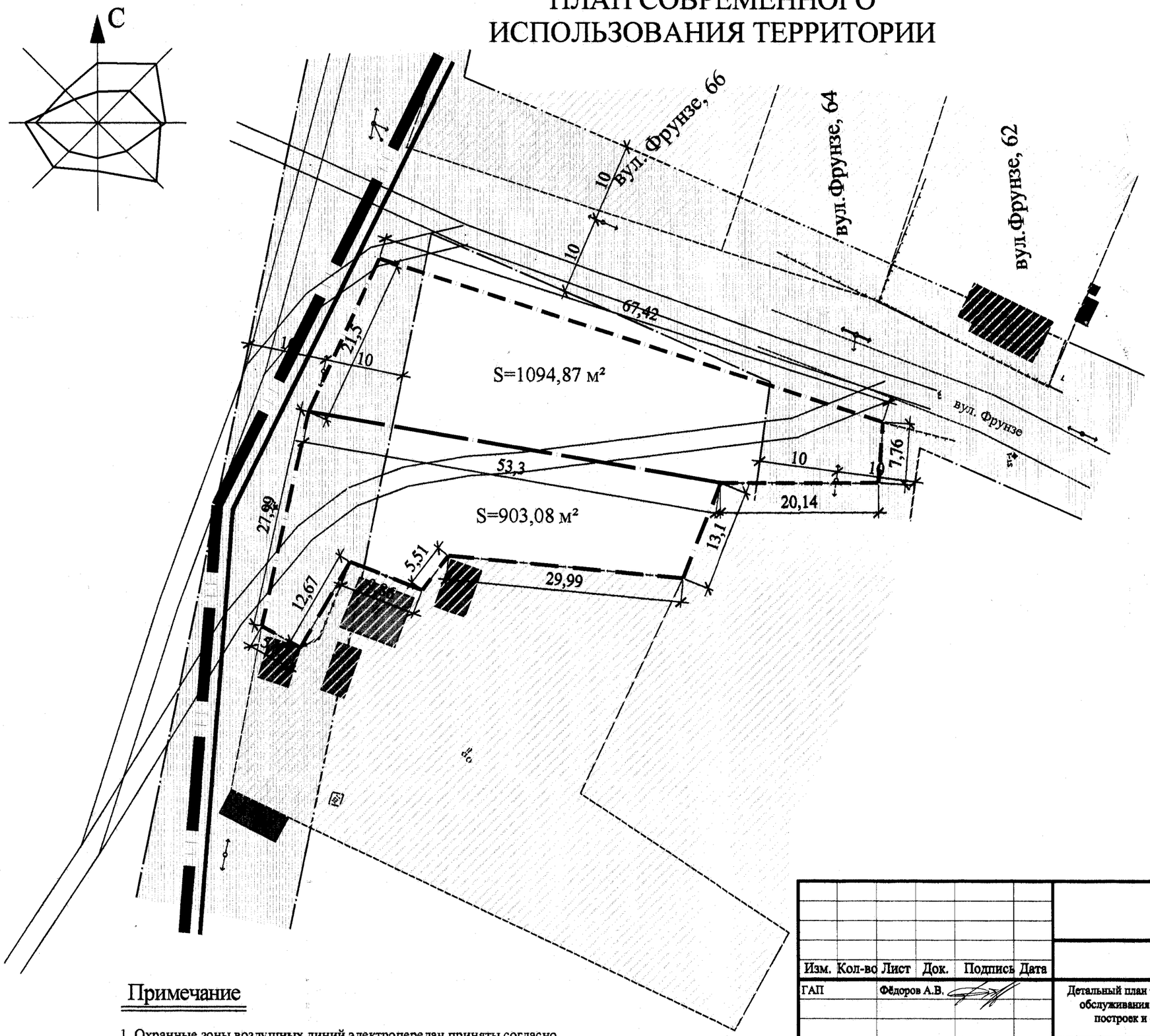

УСЛОВНЫЕ ОБОЗНАЧЕНИЯ

- .....существующие здания усадебной застройки
- .....существующие хозяйственные постройки
- .....территория существующей усадебной застройки
- .....воздушная линия электропередач
- .....охранная зона воздушной линии электропередач
- .....грунтовая дорога
- .....граница проектируемого участка гр. Полуниной И.И.
- .....граница проектируемого участка гр. Гетманенко С.В.
- .....граница пгт. Ямполь

Примечание

1. Охранные зоны воздушных линий электропередач приняты согласно таблице 8.5а*, ДБН 360-92**.

Изм.	Кол-во	Лист	Док.	Подпись	Дата
ГАП		Фёдоров А.В.			

Заказчик: Ямпольский поселковый совет

№ 113/07 ГС

Детальный план территории для строительства и обслуживания жилого дома, хозяйственных построек и сооружений по ул. Фрунзе в пгт. Ямполь.	Масштаб	Лист	Листов
	1:500		
План современного использования территории.	ФЛП Федоров А. В. ААВ №440642		

ПРОЕКТНЫЙ ПЛАН

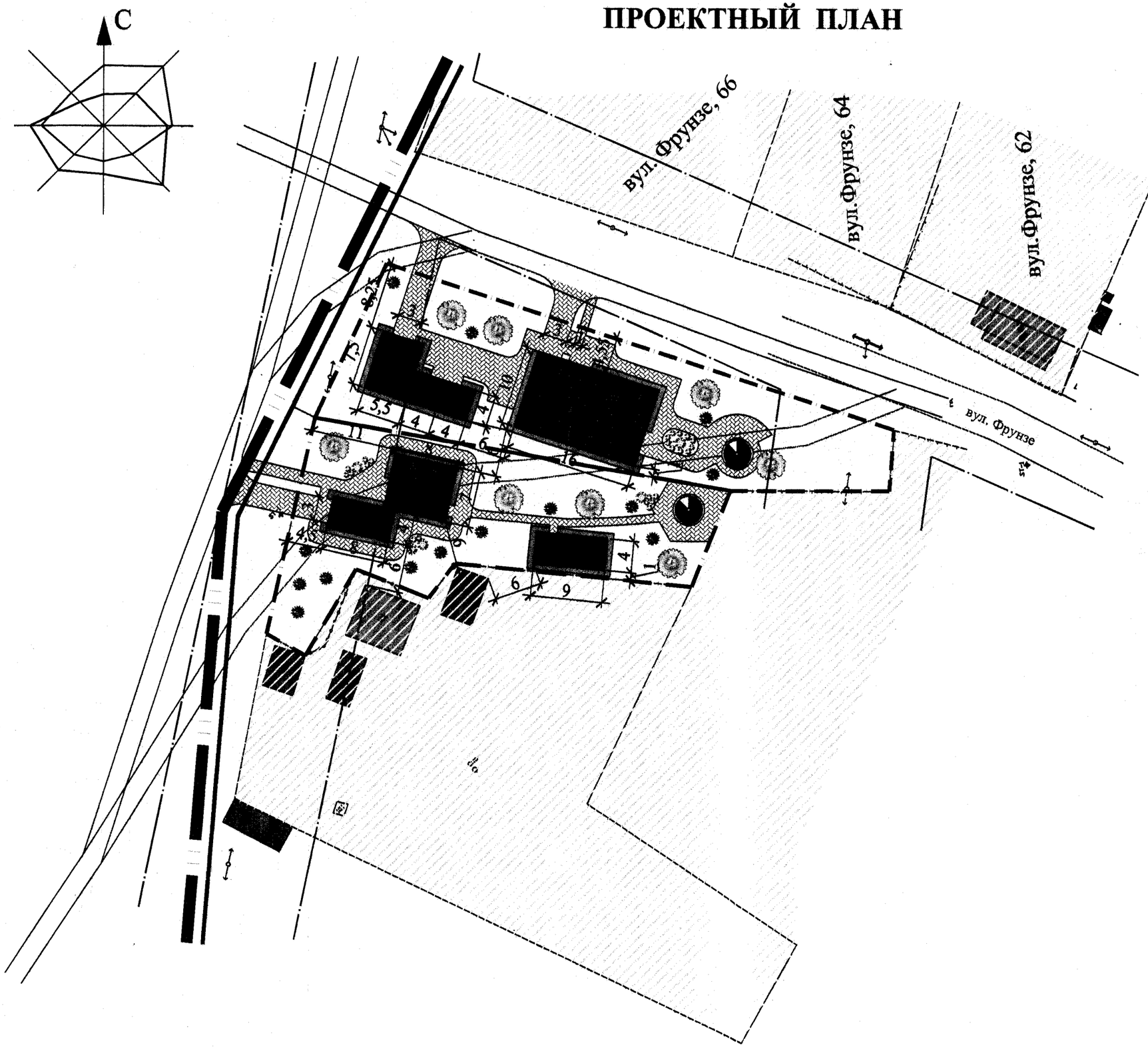

УСЛОВНЫЕ ОБОЗНАЧЕНИЯ

- .....существующие здания усадебной застройки
- .....существующие хозяйственные постройки
- .....проектируемые здания усадебной застройки
- .....проектируемые гаражи, хозяйственные постройки
- .....проектируемые беседки
- .....покрытие ФЭМ
- .....асфальтное покрытие (отмостка)
- .....проектируемые зеленые насаждения
- .....цветники
- .....воздушная линия электропередач
- .....охранная зона воздушной линии электропередач
- .....грунтовая дорога
- .....граница проектируемого участка гр. Полуниной И.И.
- .....граница проектируемого участка гр. Гетманенко С.В.
- .....граница пгт. Ямполь

ТЕХНИКО-ЭКОНОМИЧЕСКИЕ ПОКАЗАТЕЛИ

№	Наименование	Един. измер.	Кол-во
1.1	Площадь проектируемого участка гр. Гетманенко С.В.	Кв. м	1094,87
1.2	Площадь застройки в.т.ч. жилого дома	Кв. м	245,82 160,00
1.3	Площадь асфальтного покрытия	Кв. м	61,70
1.4	Площадь покрытия ФЭМ	Кв. м	221,30
1.5	Площадь зеленых насаждений	Кв. м	566,05
2.1	Площадь проектируемого участка гр. Полуниной И.И.	Кв. м	903,08
2.2	Площадь застройки в.т.ч. жилого дома	Кв. м	136,57 56,00
2.3	Площадь асфальтного покрытия	Кв. м	56,25
2.4	Площадь покрытия ФЭМ	Кв. м	180,03
2.5	Площадь зеленых насаждений	Кв. м	530,23

Примечания

1. Размер машино-места для хранения автомобиля в гараже принят 5,0 х 2,5 м, согласно п. 6.3, раздела 6, ДБН В.2.3-15:2007.
2. Расстояния между автомобилем и элементами строительных конструкций здания приняты не менее приведенных в таблице Е .1, приложение Е, ДБН В.2.3-15:2007.
3. Противопожарные расстояния между проектируемыми и существующими зданиями и хозяйственными постройками приняты по 6,0 м., как между зданиями I степени огнестойкости, согласно таблице 1, приложения 3.1, ДБН 360-92**.
4. Допускается размещение зданий гаражей в охранных и санитарно-защитных зонах воздушных линий электропередач при соблюдении горизонтали от проекции крайних проводов , при их наибольшем отклонении до ближайших выступающих частей здания , но не менее 2 м (таблица 8.5а*, ДБН 360-92**), согласно п.8.23*, ДБН 360-92**.

Изм.	Кол-во	Лист	Док.	Подпись	Дата	Заказчик: Ямпольский поселковый совет			
						№ 113/07 ГС			
ГАП		Фёдоров А.В.				Детальный план территории для строительства и обслуживания жилого дома, хозяйственных построек и сооружений по ул. Фрунзе в пгт. Ямполь.	Масштаб 1:500	Лист	Листов
						Проектный план	ФЛП Федоров А. В. ААВ №440642		

ЯМПІЛЬСЬКА СЕЛИЩНА РАДА

РІШЕННЯ

від 24.05.2013р. № 6/26-218

Сел. Ямпіль

Про надання дозволу на виконання проекту детального плану території для будівництва та обслуговування жилого будинку, господарських будівель та споруд по вул.. Фрунзе в смт. Ямпіль

Розглянувши заяву громадян Гетьманенко Сергія Валерійовича від 24.04.2013 р. Полуніної Ірини Іванівни від 13.05.2013р. стосовно виконання проекту детального плану території для будівництва та обслуговування жилого будинку, господарських будівель та споруд , керуючись ч. 3 ст. 24 Закону України «Про регулювання містобудівної діяльності», Порядком затвердження містобудівної документації, затвердженим наказом Мінрегіонбуду № 290 від 16.11.2011 р. та зареєстрованого в Міністі 20.12.2011 р. за № 1468/20260, ст.. 25, 26 Закону України «Про місцеве самоврядування» Ямпільська селищна рада

ВИРІШИЛА:

1. Надати дозвіл на виконання проекту детального плану території для будівництва та обслуговування житлового будинку, господарських будівель та споруд по вул.. Фрунзе в смт. Ямпіль.

2. Запропонувати громадянам Гетьманенко Сергію Валерійовичу, Полуніній Ірині Іванівні укласти трьохсторонню угоду (Замовник – селищна рада, Виконавець - відповідна юридична чи фізична особа, що має у складі архітектора, маючого сертифікат на право виконання проекту детального плану території, Інвестор – гр.. Гетьманенко С.В. та/або Полуніна І.І.) стосовно виконання детального плану території.

3. Контроль за виконанням рішення покласти на постійну комісію з питань агропромислового комплексу, соціального розвитку села, регулювання земельних відносин, охорони навколишнього природного середовища (Зуєнко)

В.о. селищного голови Н.Д. Воробйова

ПОГОДЖЕНО
Фізична особа-підприємець
_____(А.В. Федоров)
(Підпис)
" __ " _____ 2013р.

Федоров Андрій Вікторович Ідент. номер 2497617475 Україна, Донецька обл., м. Харцизьк

ЗАТВЕРДЖЕНО
В.о. селищного голови
_____(Н.Д. Воробйова)
(Підпис)
" ___ " _____2013р.

Завдання

На розроблення «Детальний план території для будівництва та обслуговування житлового будинку, господарських будівель та споруд по вул. Фрунзе в смт. Ямпіль»

№п.	Складова завдання	Зміст
1	Підстава для проектування	Рішення Ямпільської селищної ради № 6/26-218 від «24»__05__2013р. Договір № 113/07 ГС «Детальний план території для будівництва та обслуговування житлового будинку, господарських будівель та споруд по вул. Фрунзе в смт. Ямпіль»
2	Замовник розроблення детального плану	Ямпільська селищна рада
3	Розробник детального плану	Фізична особа-підприємець Федоров Андрій Вікторович 86703, м. Харцизьк, Донецька обл., вул. Колхозна, 4, тел. (095) 007-14-20.
4	Строк виконання детального плану	До 31 грудня 2013 року.
5	Кількість та зміст окремих етапів виконання роботи	Один етап. Проект детального плану території.
6	Строк першого та розрахункового етапів проекту	До 31 грудня 2013 року.
7	Мета розроблення детального плану	Визначення функціонального призначення, параметрів забудови земельної ділянки та визначення всіх планувальних обмежень використання території згідно з державними будівельними нормами та санітарно-гігієнічними нормами.

№.п.	Складова завдання	Зміст
8	Графічні матеріали із зазначенням масштабу	Схема розташування території у планувальній структурі населеного пункту М 1:5000. План існуючого використання території поєднаний зі схемою планувальних обмежень (опорний план) М 1:500. Проектний план М 1:500.
9	Склад текстових матеріалів	Пояснювальна записка що складається з розділів: - підстави для розробки, - вихідні дані, використовувані в роботі, - характеристика місця розташування об'єкта, - аналіз сучасного стану території, - обґрунтування можливості розміщення проектованого об'єкту, - техніко-економічні показники.
10	Перелік основних техніко-економічних показників	Площа території в межах проекту, площа забудови, площа зелених насаджень, площа асфальтного покриття…
11	Особливі вимоги до забудови, інженерного обладнання, організації транспорту, пішоходів	відсутні
12	Вимоги до використання геоінформаційних технологій при розробленні окремих розділів схеми планування та їх тиражуванні	відсутні
13	Перелік вихідних даних для розроблення детального плану, що надаються замовником, у т.ч. топогеодезична основа	- Рішення Ямпільської селищної ради про надання згоди на розробку ДПТ, - матеріали генерального плану населеного пункту, - матеріали існуючих інженерно-геологічних вишукувань з існуючими магістральними інженерними мережами, - кадастровий план з переліком земель, - геодезична зйомка (М 1-500), - інша статистична інформація
14	Необхідність попереднього розгляду замовником детального плану	немає
15	Вимоги щодо забезпечення державних інтересів	відсутні
16	Вимоги з цивільної оборони (за окремим завданням)	відсутні

№п.	Складова завдання	Зміст
17	Перелік додаткових розділів та графічних матеріалів (із зазначенням масштабу), додаткові вимоги до змісту окремих розділів чи графічних матеріалів (за наявності)	відсутні
18	Перелік та кількість додаткових примірників графічних та текстових матеріалів, форма їх представлення	відсутні
19	Формат представлення для матеріалів, які передаються на магнітних носіях	Формат графічних матеріалів – AutoCAD, dwg. Формат текстових матеріалів – microsoft office, doc.
20	Основні вимоги до програмного забезпечення, в тому числі геоінформаційних систем та технологій	відсутні
21	Додаткові вимоги	відсутні

Головний архітектор м. Красний Лиман _____(Шпак О. Г.)

(Підпис, ім'я, прізвище)

Головний архітектор проекту _____(Федоров А. В.)

(Підпис, ім'я, прізвище)

Викопіювання з Генерального плану сел. Ямпіль Краснолиманського району Донецької області
для виконання детального плану території для будівництва і обслуговування
жилого будинку господарських будівель і споруд по вул. Фрунзе
гр. Полуніній Ірині Іванівні



Масштаб 1:5 000

Начальник відділу містобудування та архітектури
головний архітектор м. Красний Лиман _____ (О.Г. Шпак)

МІНІСТЕРСТВО РЕГІОНАЛЬНОГО РОЗВИТКУ, БУДІВНИЦТВА ТА ЖИТЛОВО-КОМУНАЛЬНОГО ГОСПОДАРСТВА УКРАЇНИ

АТЕСТАЦІЙНА АРХІТЕКТУРНО-БУДІВЕЛЬНА КОМІСІЯ

Серія АА № 000751

КВАЛІФІКАЦІЙНИЙ СЕРТИФІКАТ

відповідального виконавця окремих видів робіт (послуг), пов'язаних із створенням об'єкта архітектури

архітектор
(найменування професії)

Виданий про те, що Федоров Андрій Вікторович
(прізвище, ім'я, по батькові)

пройшов(ла) професійну атестацію, що підтверджує його (її) відповідність кваліфікаційним вимогам у сфері діяльності, пов'язаної із створенням об'єктів архітектури, професійну спеціалізацію, необхідний рівень кваліфікації і знань.

Категорія: архітектор.

Кваліфікаційний сертифікат видано згідно з рішенням Атестаційної архітектурно-будівельної комісії (далі – Комісія) від _____ № _____ (рішенням відповідної _____ секції Комісії від 24.10.2012 № 24, затвердженим президією Комісії 26.10.2012 № 10-А).

Зареєстрований у реєстрі атестованих осіб 26 жовтня 2012 року за № 751.

Роботи (послуги), пов'язані із створенням об'єктів архітектури, спроможність виконання яких визначено кваліфікаційним сертифікатом:

Розроблення містобудівної документації

Дата видачі 13 листопада 2012 року

Голова (заступник голови) Атестаційної архітектурно-будівельної комісії _____ Чижевський Олександр Павлович
(підпис) *(прізвище, ім'я, по батькові)*

М. П.

Копія вірна

УКРАЇНА
Архітектор
Кваліфікаційний сертифікат №000751
ФЕДОРОВ АНДРІЙ ВІКТОРОВИЧ

Серія ААВ

№ 440642

ВИПИСКА

З ЄДИНОГО ДЕРЖАВНОГО РЕЄСТРУ ЮРИДИЧНИХ ОСІБ ТА ФІЗИЧНИХ ОСІБ-ПІДПРИЄМЦІВ

ФІЗИЧНА ОСОБА-ПІДПРИЄМЕЦЬ
ФЕДОРОВ АНДРІЙ ВІКТОРОВИЧ

Реєстраційний номер облікової картки платника податків та інших обов'язкових платежів:
2497617475

Місце проживання фізичної особи-підприємця:
86703, ДОНЕЦЬКА ОБЛ., МІСТО ХАРЦИЗЬК, ВУЛИЦЯ КОЛХОЗНА, БУДИНОК 4

Дата та номер запису в Єдиному державному реєстрі юридичних осіб та фізичних осіб-підприємців про проведення державної реєстрації:
27.03.2013, 2 279 000 0000 007426

Дата та номер запису про взяття на облік, назва та ідентифікаційні коди органів статистики, державної податкової служби, Пенсійного фонду України, у яких фізична особа-підприємець перебуває на обліку:
28.03.2013, 05261356251, ДПІ У М.ХАРЦИЗЬКУ ДОНЕЦЬКОЇ ОБЛАСТІ ДПС, 23769921
28.03.2013, 05-54-11-10626, Управління ПФУ в м.Харцизьку Донецької області, 23413070
28.03.2013, ГОЛОВНЕ УПРАВЛІННЯ РЕГІОНАЛЬНОЇ СТАТИСТИКИ, 21680000

Дані про основний вид економічної діяльності:
71.11 Діяльність у сфері архітектури

Дані Пенсійного фонду України про реєстраційний номер платника єдиного внеску:
05-54-11-10626

Клас професійного ризику виробництва платника єдиного внеску за основним видом його економічної діяльності:
відомості відсутні

Дата та час видачі виписки:
01.04.2013 08:05:40

Державний реєстратор МУРИНЕЦЬ І.П.

З оригіналом згідно
секретар В.О.
селищного
голови Н.Д. Воробйова

УКРАЇНА ВИКОНАВЧИЙ КОМІТЕТ ЯМПІЛЬСЬКОЇ СЕЛИЩНОЇ РАДИ КРАСНОЛИМАНСЬКОГО Р-НУ ДОНЕЦЬКОЇ ОБЛ. КОД 04341672

В.о. Ямпільського селищного
голови
Воробйовій Н.Д.
Полуніной Ірини Іванівн
м. Горлівка Донецька обл
пр. Леніна 241/100
050 6715182

Клопотання

Прошу дати дозвіл на розробку проекту землеустрою щодо відведення у власність земельної ділянки, площею для будівництва і обслуговування жилобудинку, господарських будівель і споруд по вул. Фрунзе в сел. Ямпіль за рахунок земель запасу житлової та громадської забудови Ямпільської селищної ради.

Право на безоплатну приватизацію земельної ділянки за вищеозначеним цільовим призначенням мною не використане на території України.

Додаються: копії паспорту, ідн. коду та фрагменти з детального плану території

1.10.2013

Вх 155/02-18
01.10.2013 року