



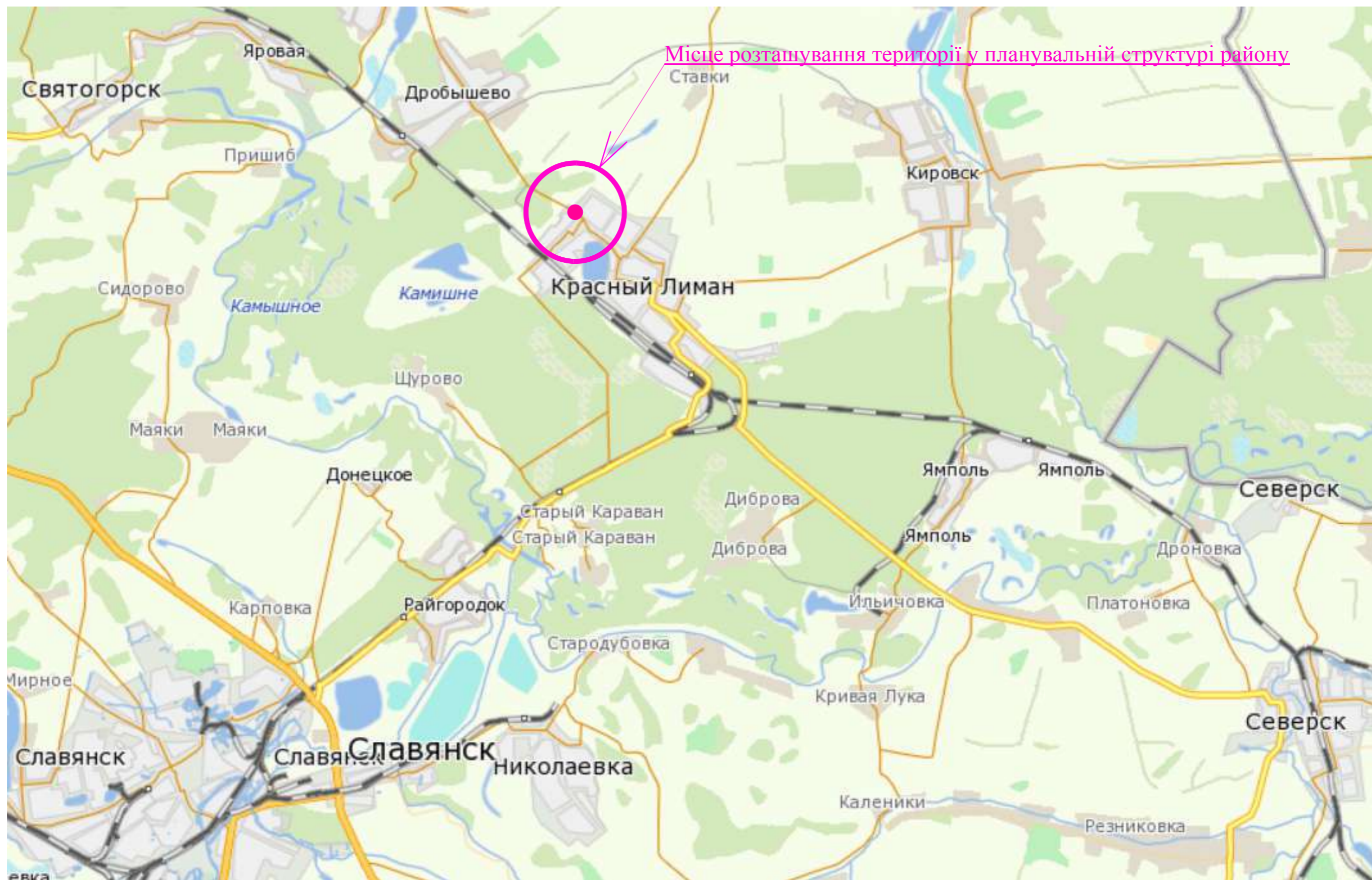
Проект

*Детальний план території земельної ділянки
площею 0,2500 га із земель приватної власності
за кадастровим номером 1413300000:01:003:0305,
розташованої за адресою:
вул. Північна, 29, м. Лиман Донецької області
для будівництва автозаправного комплексу.*

Шифр: №7-016/18 ДПТ

Замовник: Лиманська міська рада

Схема розташування земельної ділянки у планувальній структурі Лиманського району



Погоджено:

Зам. інв. №






Підпис та дата

Інв. № подл.

Схема розташування земельної ділянки у планувальній структурі частини Лиманського району

Місце розташування території у планувальній структурі частини району

Умовні позначення

-  - Населений пункт
-  - Місце розташування
-  - Ліси та лісосмуги
-  - Рилля та луги
-  - Існуючі автомобільні дороги



Погоджено:

| | | |
|--------------|----------------|-------------|
| Інв. № подл. | Підпис та дата | Зам. інв. № |
| | | |

Схема розташування земельної ділянки у кадастровій карті м. Лиман М 1:10 000



| | | | | |
|--------------|----------------|-------------|--|--|
| Погоджено: | | | | |
| | | | | |
| | | | | |
| | | | | |
| | | | | |
| Інв. № подл. | Підпис та дата | Зам. інв. № | | |

Схема розташування земельної ділянки у кадастровій карті м. Лиман М1:5 000







| | | | |
|------------|--|--|--|
| Погоджено: | | | |
| | | | |
| | | | |
| | | | |

| | | |
|--------------|----------------|-------------|
| Інв. № подл. | Підпис та дата | Зам. інв. № |
| | | |

План існуючого використання території, опорний план М 1:500



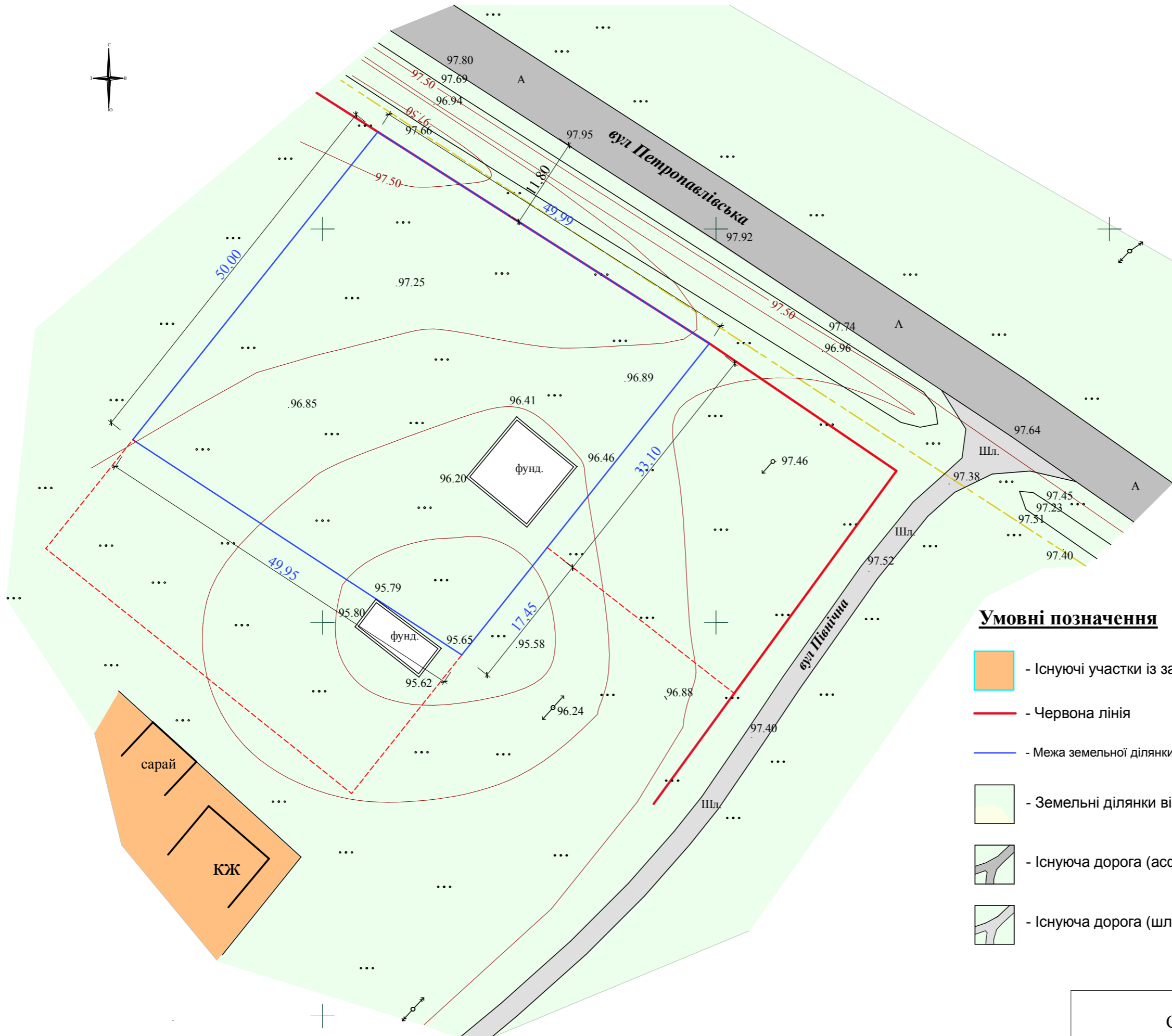
Умовні позначення

-  - Земельні ділянки вільні від забудови
-  - Існуюча дорога (асфальт)
-  - Існуюча дорога (шлак)
-  - Існуючі участки із забудовою

Погоджено:

| | | |
|--------------|----------------|-------------|
| Інв. № подл. | Підпис та дата | Зам. інв. № |
| | | |

Схема планувальних обмежень М 1:500



Умовні позначення

-  - Існуючі участки із забудовою
-  - Червона лінія
-  - Межа земельної ділянки
-  - Земельні ділянки вільні від забудови
-  - Існуюча дорога (асфальт)
-  - Існуюча дорога (шлак)

Погоджено:






| | | |
|--------------|----------------|-------------|
| Інв. № подл. | Підпис та дата | Зам. інв. № |
| | | |

Проектний план, план червоних ліній М 1:500 (основне креслення)

ТЕХНІКО - ЕКОНОМІЧНІ ПОКАЗНИКИ

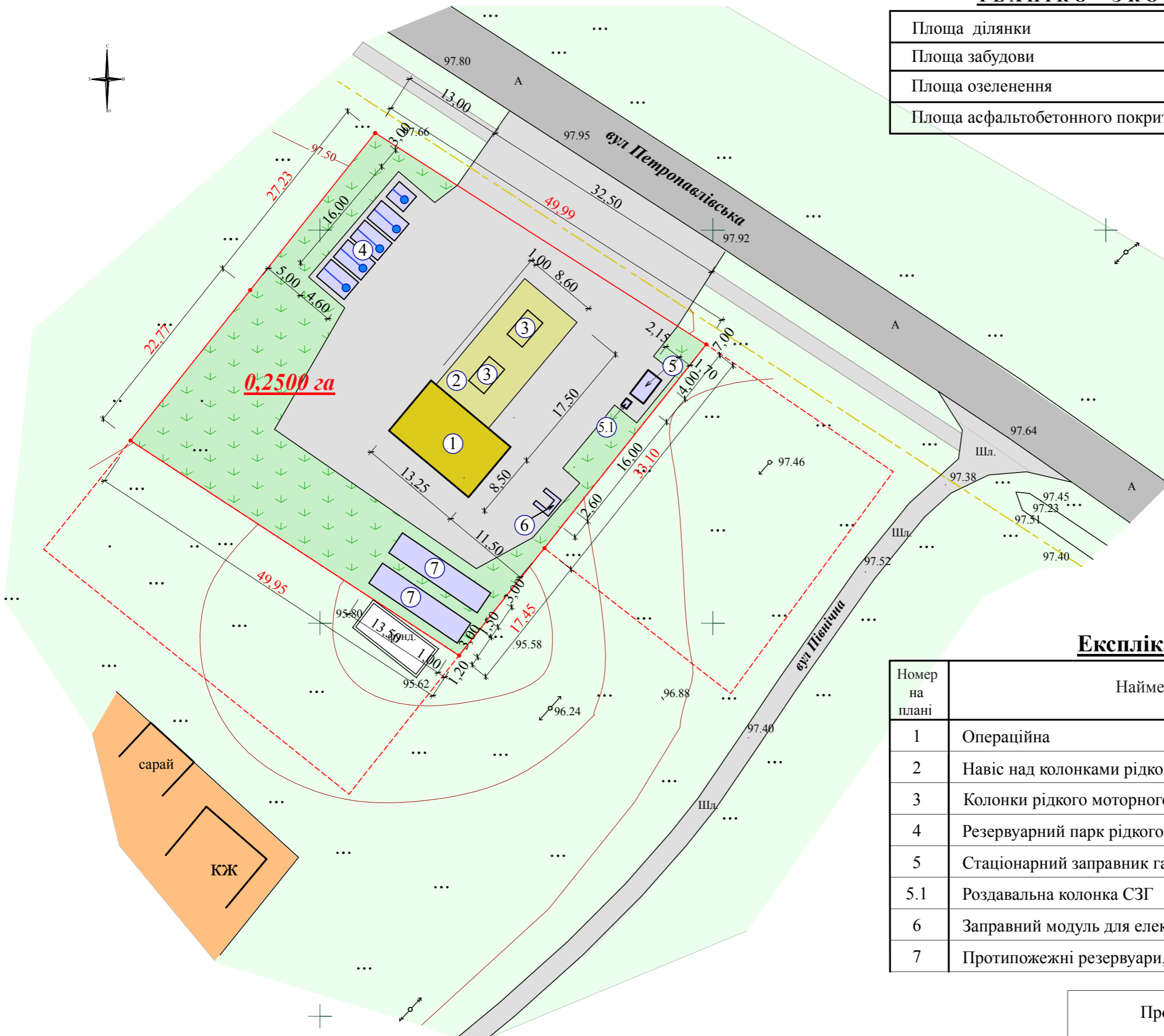
| | |
|----------------------------------|----------------------------------|
| Площа ділянки | 0,2500 га = 2 500 м ² |
| Площа забудови | 421 м ² |
| Площа озеленення | 923 м ² |
| Площа асфальтобетонного покриття | 1 156 м ² |

Умовні позначення:

| | |
|---|-----------------------------------|
|  | Межа відведення земельної ділянки |
|  | Проектована будівля |
|  | Проектовані споруди |
|  | Проектований навіс |
|  | Проектоване бетонне покриття |
|  | Існуюча дорога |
|  | Площа озеленення |

Експлікація будівель і споруд

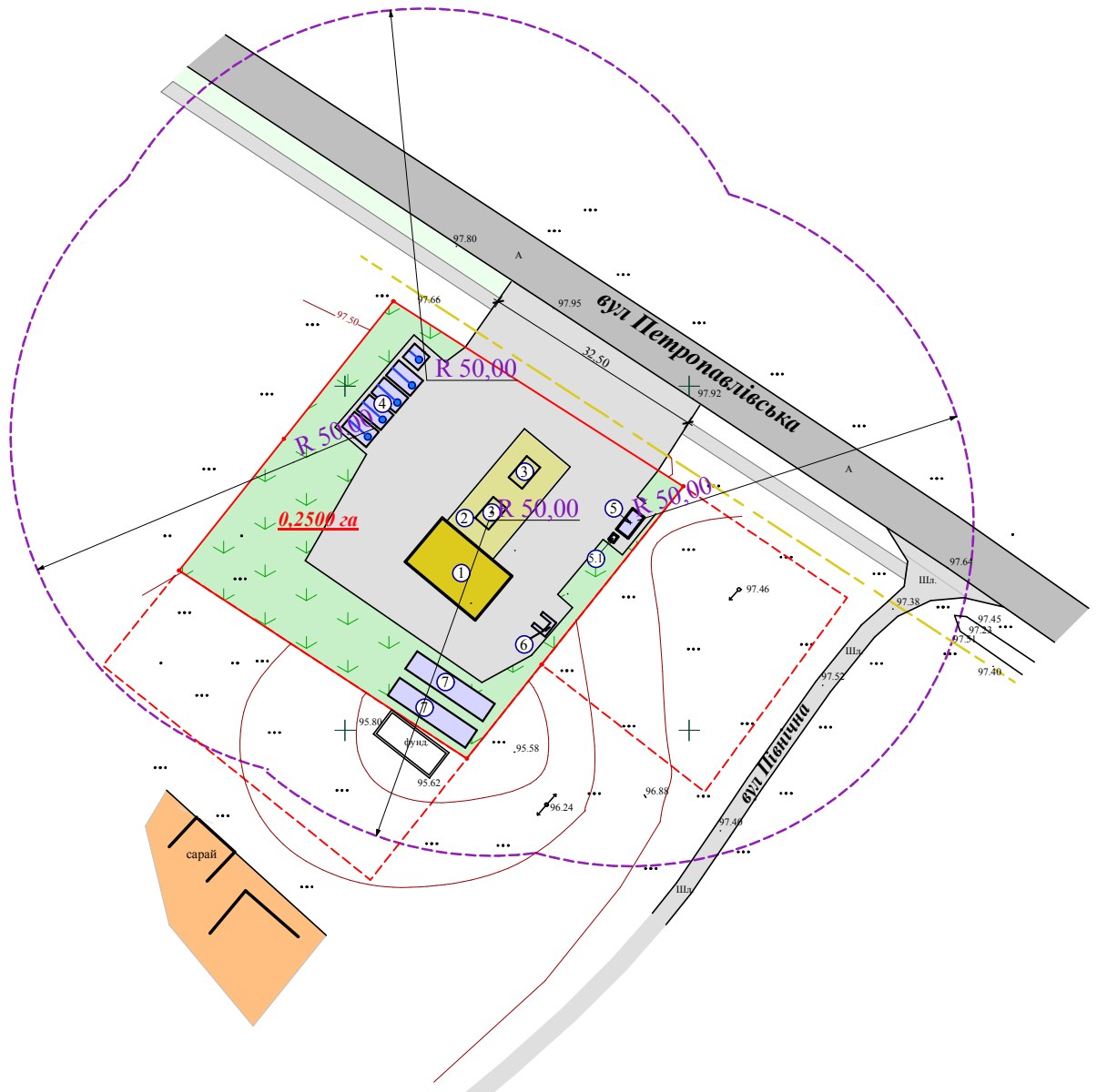
| Номер на плані | Найменування | Координати квадрата сітки |
|----------------|---|---------------------------|
| 1 | Операційна | |
| 2 | Навіс над колонками рідкого моторного палива | |
| 3 | Колонки рідкого моторного палива (2 шт. - 4-х пістолетні) | |
| 4 | Резервуарний парк рідкого моторного палива (5 шт.) | |
| 5 | Стаціонарний заправник газу СЗГ-10Б | |
| 5.1 | Роздавальна колонка СЗГ | |
| 6 | Заправний модуль для електромобілів | |
| 7 | Протипожежні резервуари, ємністю 2x100-200 м ³ | |



Погоджено:

| | | |
|--------------|----------------|-------------|
| Інв. № подл. | Підпис та дата | Зам. інв. № |
| | | |

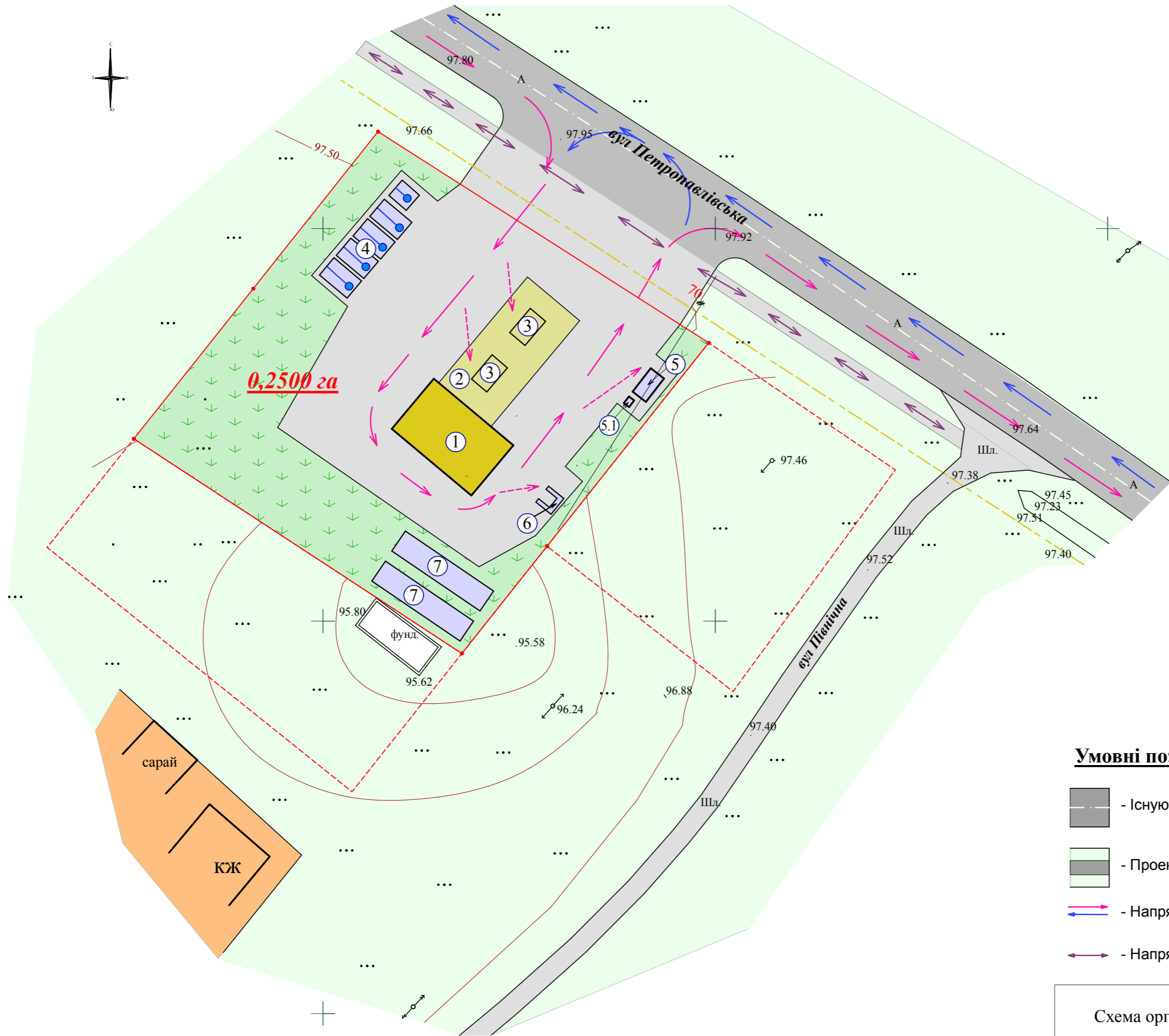
Схема планувальних обмежень (протипожежна відстань) М 1:1 000



| | |
|------------|--|
| Погоджено: | |
| | |
| | |
| | |

| | | |
|--------------|----------------|------------|
| Інв.№ поділ. | Підпис та дата | Зам. інв.№ |
| | | |





Схема організації руху транспорту і пішоходів М 1:500



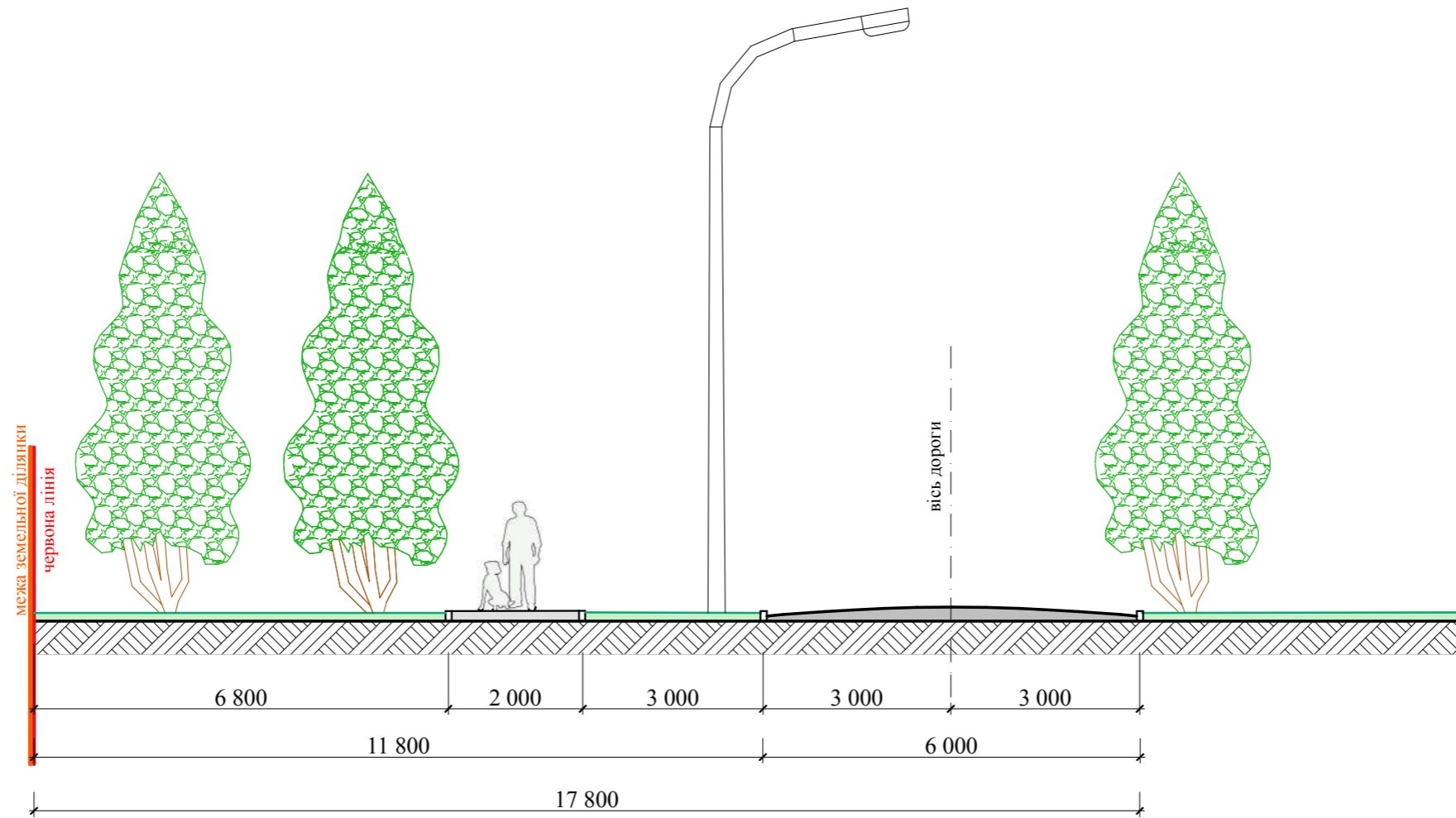
Погоджено:

| | | |
|--------------|----------------|-------------|
| Інв. № подл. | Підпис та дата | Зам. інв. № |
| | | |

Умовні позначення

-  - Існуюча дорога
-  - Проектований газон і тротуари
-  - Напрямки руху транспорту по вулицях
-  - Напрямки руху пішоходів

Креслення поперечного профілю вулиці М 1:100



Погоджено:

| | | | |
|--|--|--|--|
| | | | |
| | | | |
| | | | |
| | | | |

| | | |
|--------------|----------------|-------------|
| Інв. № подл. | Підпис та дата | Зам. інв. № |
| | | |