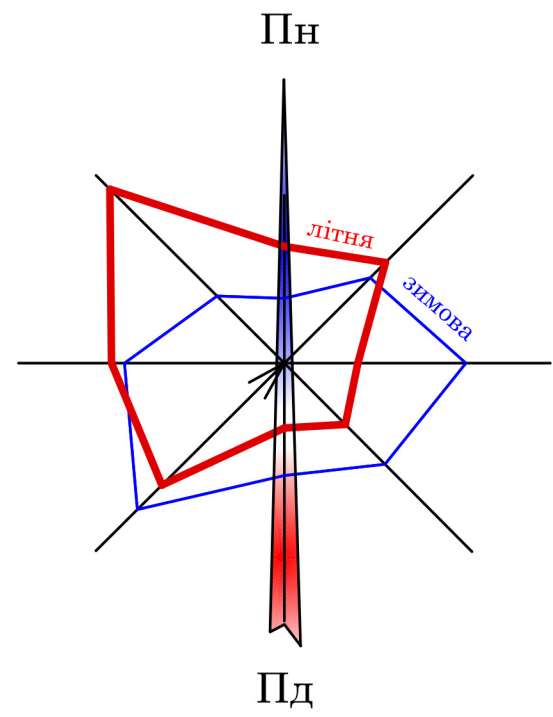
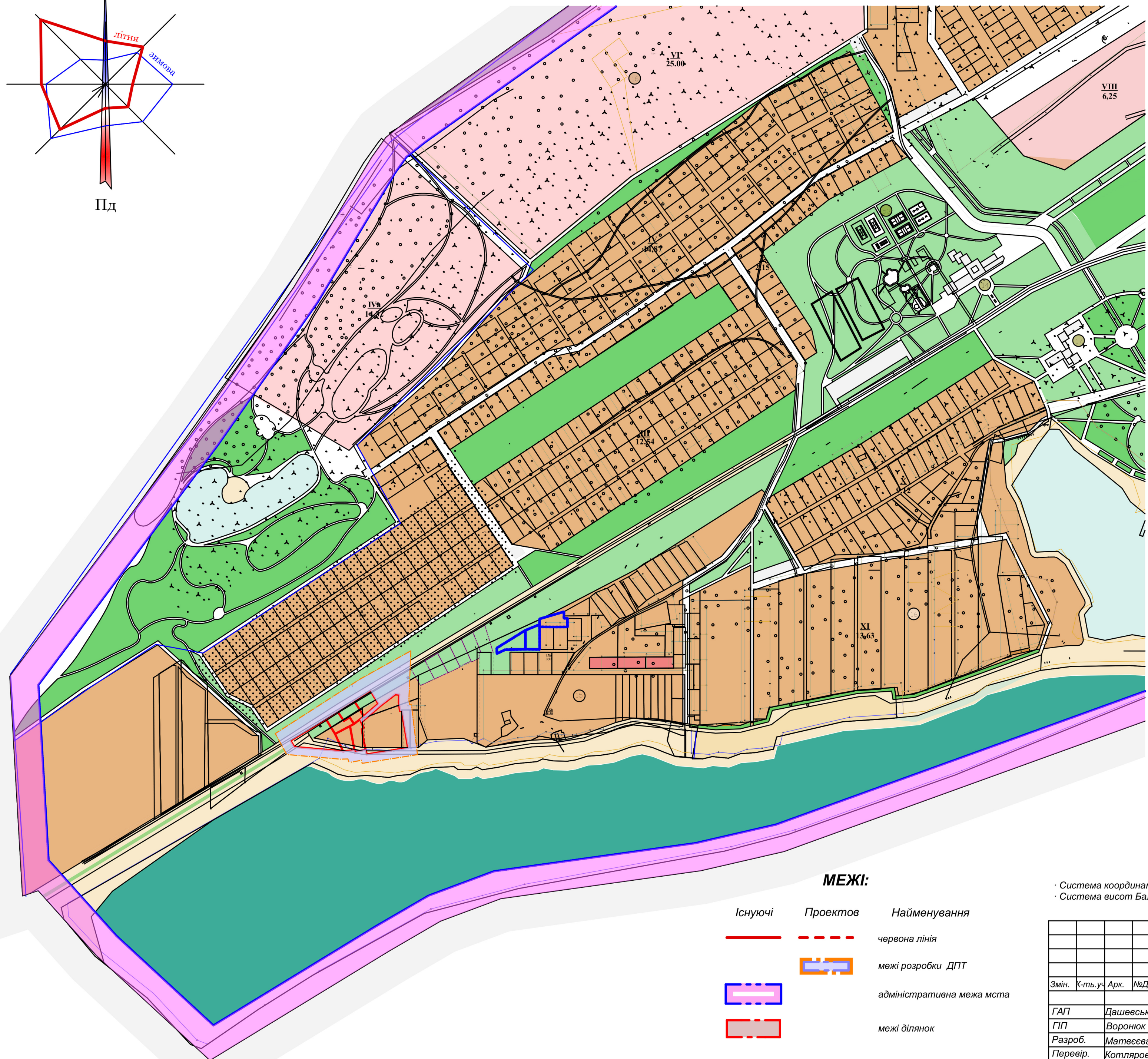


Схема розташування території у планувальній структурі м.Лиман М 1:5000



УМОВНІ ПОЗНАЧЕННЯ

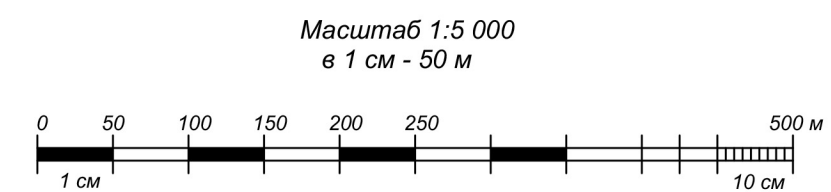
- ТЕРИТОРІЇ:**
-БАГАТОКВАРТИРНОЇ ЖИТЛОВОЇ ЗАБУДОВИ
 -РЕКОНСТРУКЦІЇ ПІД ЗВЕДЕННЯ БАГАТОКВАРТИРНОЇ ЖИТЛОВОЇ ЗАБУДОВИ
 -САДИБНОЇ ЖИТЛОВОЇ ЗАБУДОВИ
 -САДИБНОЇ ЖИТЛОВОЇ ЗАБУДОВИ, ЯКА ЗАБЕЗПЕЧУЄ МОЖЛИВІСТЬ ПРИЙОМУ ВІДПОЧИВАЛЬНИКІВ
 -ЗАБОРОНА КАПІТАЛЬНОГО БУДІВНИЦТВА З ПОСТУПОВИМ ЗВІЛЬНЕННЯМ ЗЕМЕЛЬ ПО МІРІ АМОРТИЗАЦІЇ ЗАБУДОВИ
 -УСТАНОВИ КУЛЬТУРНО-ПОБУТОВОГО ОБСЛУГОВУВАННЯ
 -РЕКОНСТРУКЦІЇ ПІД УСТАНОВИ КУЛЬТУРНО-ПОБУТОВОГО ОБСЛУГОВУВАННЯ
 -ПРОМИСЛОВИХ ПІДПРИЄМСТВ
 -КОМУНАЛЬНИХ ПІДПРИЄМСТВ, СКЛАДІВ, БАЗ
 -СІЛЬСЬКОГОСПОДАРСЬКИХ ПІДПРИЄМСТВ
 -КЛАДОВИЩ: а) закритих; б) діючих
 -ЗАЛІЗНИЧНОГО ТРАНСПОРТУ
 -УСТАНОВ ВІДПОЧИНКУ
 -ДАЧНИХ ДІЛЯНОК
 -САДОВИХ ТОВАРИСТВ
 -ЗЕЛЕНИХ НАСАДЖЕНЬ ЗАГАЛЬНОГО КОРИСТУВАННЯ
 -ЗЕЛЕНИХ НАСАДЖЕНЬ СПЕЦІАЛЬНОГО ПРИЗНАЧЕННЯ
 -ЛІСОПАРКУ
 -ПРИРОДНОГО НАЦІОНАЛЬНОГО У "СВЯТІ ГОРИ"
 -ВОДНІ ПОВЕРХІ
 -ПЛЯЖІ
 -ПАСОВИЦА
 -НАМИВАНІ БЕРЕГА
- ЗОНИ ЗІ СПЕЦІАЛЬНИМ РЕЖИМОМ ВИКОРИСТАННЯ**
-САНІТАРНО - ЗАХИСНІ ЗОНИ ПРОМИСЛОВИХ ТА КОМУНАЛЬНИХ ОБ'ЄКТІВ
 -САНІТАРНО - ЗАХИСНІ ЗОНИ ЗАЛІЗНИЦІ
 -САНІТАРНО - ЗАХИСНІ ЗОНИ КЛАДОВИЩ
 -САНІТАРНО-ЗАХИСНА ЗОНА ПОЛІГОНА ТПВ
 -ПРИБЕРЕЖНА ЗАХИСНА ШПАЛЬТА
 -ЗОНА САНІТАРНОЇ ОХОРОНИ ВОДОЗАБОРІВ
 -ОХОРОННА ЗОНА ЛІСУ
 -ОХРАНА ЗОНА ЛЕП-110 кВ



МЕЖІ:

- | | | |
|----------------|------------------|----------------------------|
| Існуючі | Проектові | Найменування |
| | | червона лінія |
| | | межі розробки ДПТ |
| | | адміністративна межа міста |
| | | межі ділянок |

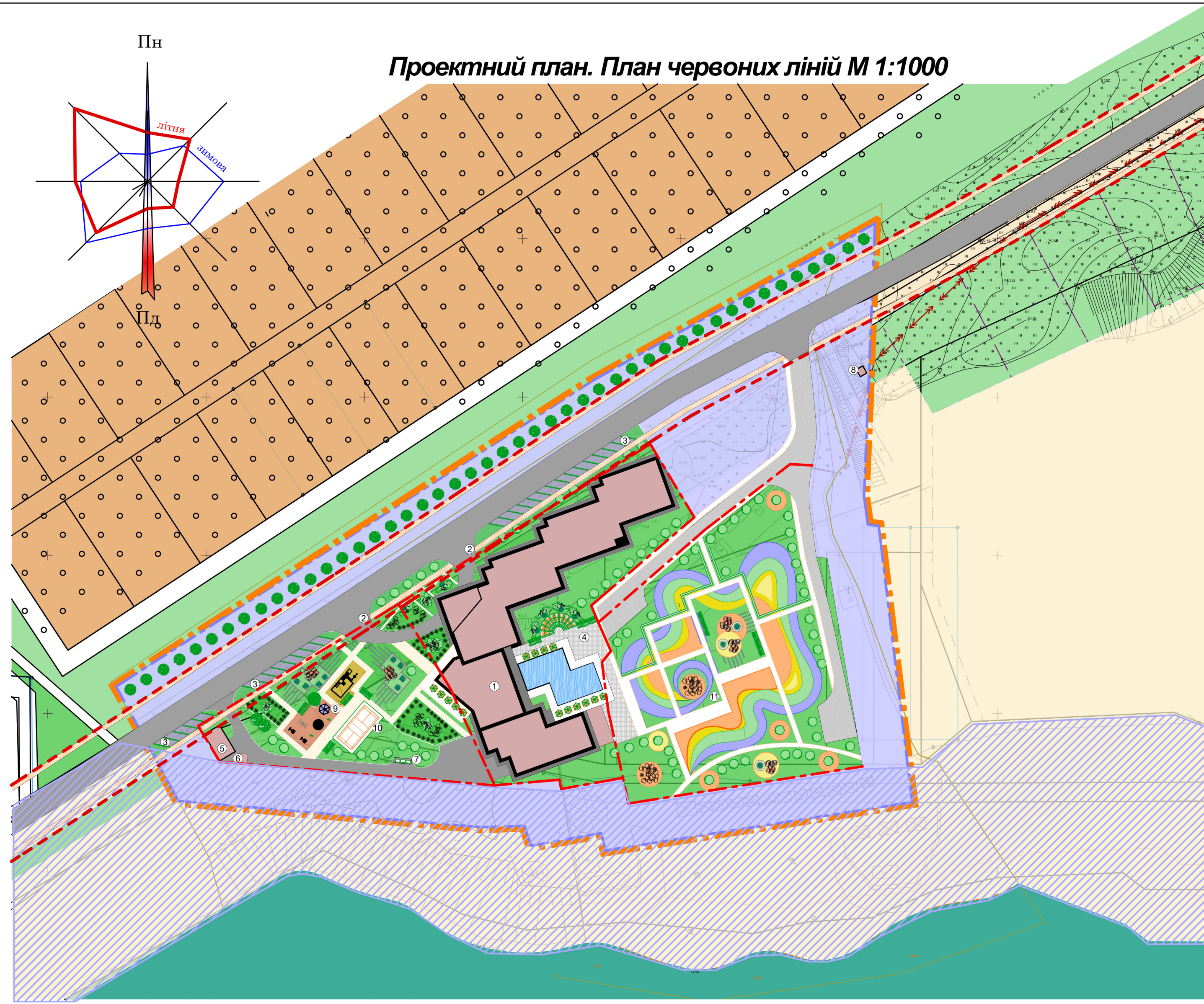
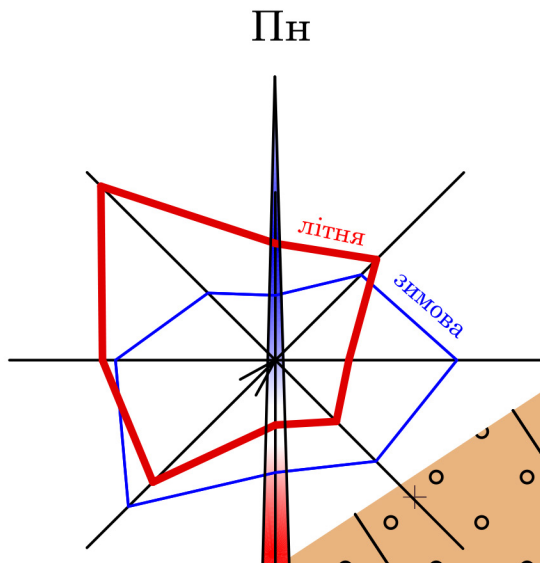
Система координат - УСК2000
Система висот Балтійська



ПОГОДЖЕНО:	
Взаємні інв. N	
Підпис і дата	
Інв. N ориг.	

						21/18 ДПТ		
						Детальний план території з метою визначення функціонального призначення та упорядкування забудови земельної ділянки в районі "Голубих озер" у місті Лиман Донецької області.		
Змін.	К-ть.уч.	Арк.	№Док.	Підпис.	Дата.	Стадія	Аркуш	Аркушів
ГАП		Дашевський А.				ДПТ	1	
ГП		Воронюк О.						
Разроб.		Матевєва С.						
Перевір.		Котлярова О.						
Схема розташування території у планувальній структурі м.Лиман М 1:5000						ПП "Рестро"		

Проектний план. План червоних ліній М 1:1000



ТЕХНІКО-ЕКОНОМІЧНІ ПОКАЗНИКИ

№ п/п	Назва показників	Одиниця виміру	Значення показників		
			Існуючий стан	Етап від 3 років до 7 років	Етап від 15 років до 20 років
1	2	3	4	5	6
Територія					
1	Територія в межах розробки ДПТ	га		2.839	
1.1	Територія в межах проекту у том числі	га	нове будівництво	1.384/100	
1.2	- спа готель	га	нове будівництво	0.251/18	
1.3	- зелені насадження	га	»	0.725/52	
1.4	- площа твердого покриття	га	»	0.408/30	
Вулично-дорожня мережа					
2	Протяжність вулично-дорожньої мережі, всього, у тому числі:	км		0.628	
	Дорога місцевого значення	км	існуюча	0.276	
	Другорядні проїзди	км	будівництво	0.353	
2.1	Відкриті автостоянки для постійного (тимчасового) зберігання автомобілів	маш.-місць		27	

ЕКСПЛІКАЦІЯ

№ п/п	Найменування	Примітка
1	Спа готель	
2	В'їзна група	
3	Автостоянка	
4	Внутрішній двір з басейном	
5	Господарська будова	
6	КНС	
7	Контейнери для сміття	
8	ТП	
9	Дитячий майданчик	
10	Корт для бадмінтону	
11	Рекреаційна та відпочинкова зона	

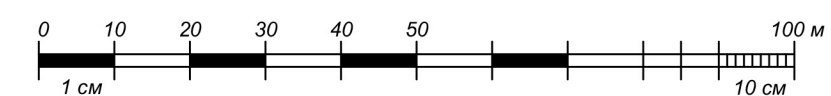
МЕЖІ:

Існуючі	Проектов	Найменування
		червона лінія
		межі розробки ДПТ
		межі ділянок

УМОВНІ ПОЗНАЧЕННЯ:

Існуючі	Проектов.	Найменування
		зелені насадження, газон
		установи та підприємства обслуговування
		асфальт дорожній
		доріжки, тротуари
		парковка
		контейнер для сміття
		озеро

Масштаб: 1:1000
в 1 см - 10 м



· Система координат-УСК2000
· Система висот Балтійська

						21/18 ДПТ		
						Детальний план території з метою визначення функціонального призначення та упорядкування забудови земельної ділянки в районі "Голубих озер" у місті Лиман Донецької області.		
Змін.	К-ть.уч.	Арк.	№Док.	Підпис.	Дата.	Стадія	Аркуш	Аркушів
ГАП		Дашевський А.				ДПТ	4	
ГПП		Воронюк О.						
Разроб.		Матвеева С.				Проектний план. План червоних ліній М 1:1000		
Перевір.		Котлярова О.				ПП "Рестро"		

ПОГОДЖЕНО:
Взамін інв. N
Підпис і дата
Інв. N ориг.